


01/02 Fließ- und Standgewässer


-  01102 Quellen, beschattet § (sehr hoch)
- 02100 Seen (§) (hoch)
- 02120 perennierende Kleingewässer (§) (sehr hoch)
- 02121 perennierende Kleingewässer, naturnah, unbeschattet § (sehr hoch)
- 02122 perennierende Kleingewässer, naturnah, beschattet § (sehr hoch)
- 02131 temporäre Kleingewässer, naturnah, unbeschattet § (sehr hoch)
- 02132 temporäre Kleingewässer, naturnah, beschattet § (sehr hoch)
- 02133 temporäre Kleingewässer, naturfern, stark gestört oder verbaut (sehr gering)
- 02141 Staugewässer/ Kleinspeicher, naturnah, unbeschattet § (sehr hoch)
- 02143 Staugewässer/ Kleinspeicher, naturfern, stark gestört oder verbaut (sehr gering)
- 02151 Teiche, unbeschattet (§) (mittel)
- 02152 Teiche, beschattet (§) (mittel)
- 02210 Röhrichtgesellschaften an Standgewässern § (sehr hoch)
- 02211 Großröhrichte § (sehr hoch)

-  01112 Bäche und kleine Flüsse, naturnah, beschattet (sehr hoch)
- 01131 Gräben, naturnah, unbeschattet (§) (mittel)
- 01132 Gräben, naturnah, beschattet (§) (mittel)

03 Anthropogene Rohbodenstandorte und Ruderalfluren

-  03200 ruderaler Pionier-, Gras- und Staudenfluren (gering)
- 03240 zwei- und mehrjährige ruderaler Stauden- und Diestellfluren (gering)
- 03300 Spontanvegetation auf Sekundärstandorten (§) (mittel)
- 03320 Spontanvegetation auf Sekundärstandorten, von Gräsern dominiert (§) (mittel)


04 Moore und Sümpfe

-  04320 Sauer-Zwischenmoore (mesotroph-saure Moore) § (sehr hoch)
- 04500 nährstoffreiche (eutrophe bis polytrophe) Moore und Sümpfe § (sehr hoch)
- 04510 Röhrichte eutropher bis polytropher Moore und Sümpfe § (sehr hoch)
- 04511 Schilfröhricht eutropher bis polytropher Moore und Sümpfe § (sehr hoch)
- 04514 Rohrglanzgras - Röhricht eutropher bis polytropher Moore und Sümpfe § (sehr hoch)
- 04530 Seggenriede mit überwiegend rasig wachsenden Großseggen § (sehr hoch)
- 04560 Gehölze nährstoffreicher Moore und Sümpfe § (sehr hoch)
- 04560 Weidengebüsche nährstoffreicher Moore und Sümpfe § (sehr hoch)

05 Gras- und Staudenfluren


-  05100 Feuchtwiesen und Feuchtweiden (§) (hoch)
- 05103 Feuchtwiesen nährstoffreicher Standorte (§) (mittel)
- 05110 Frischwiesen und Frischweiden (gering)
- 05111 Frischweiden, Fettweiden (gering)
- 05112 Frischwiesen (mittel)
- 05113 ruderaler Wiesen (gering)
- 05130 Grünlandbrachen (§) (mittel)
- 05131 Grünlandbrachen, feuchter Standorte (§) (mittel)
- 05132 Grünlandbrachen frischer Standorte (gering)
- 05140 Staudenfluren und -säume (§) (mittel)
- 05141 Hochstaudenfluren feuchter bis nasser Standorte (§) (mittel)
- 05142 Staudenfluren und -säume frischer, und nährstoffreicher Standorte (gering)
- 05150 Intensivgrasland (sehr gering)
- 05160 Zierrasen/ Scherrasen (sehr gering)

07 Laubgebüsch, Feldgehölze, Alleen, Baumreihen und Baumgruppen

-  07100 flächige Laubgebüsch (§) (mittel)
- 07101 Gebüsch nasser Standorte § (sehr hoch)
- 07102 Gebüsch frischer Standorte (gering)
- 07110 Feldgehölze (§) (mittel)
- 07111 Feldgehölze nasser oder feuchter Standorte (§) (mittel)
- 07112 Feldgehölze frischer und/oder reicher Standorte (§) (mittel)
- 07113 Feldgehölze mittlerer Standorte (§) (mittel)
- 07170 flächige Obstbestände (Streubstwiesen) (§) (hoch)
- 07174 aufgelassene Obstbestände mit unterschiedlichem Unterwuchs (§) (hoch)
- 07201 Intensiv- Obstanlage, genutzt (sehr gering)



- 07131 Hecken und Windschutzstreifen, ohne Überschirmung (mittel)
- 07132 Hecken und Windschutzstreifen, von Bäumen überschirmt (mittel)
- 07140 Alleen und Baumreihen (§§) (mittel)
- 07141 Alleen §§ (sehr hoch)
- 07142 Baumreihen (gering)
- 07181 Obstbaumallee §§ (sehr hoch)
- 07182 Obstbaumreihe (mittel)
- 07190 Standorttypischer Gehölzsaum an Gewässern § (sehr hoch)

-  07150 Solitäräume und Baumgruppen (mittel)


08 Wälder und Forsten

-  08100 Moor- und Bruchwälder § (sehr hoch)
- 08103 Erlen - Bruchwälder, Erlenwälder § (sehr hoch)
- 08190 Eichenmischwälder bodensaurer Standorte § (sehr hoch)
- 08261 Kahlfächen, Rodungen (gering)
- 08262 junge Aufforstungen (sehr gering)
- 08282 Vorwälder frischer Standorte (§) (mittel)
- 08283 Vorwälder feuchter Standorte § (sehr hoch)
- 08290 naturnahe Laubwälder und Laub- Nadel- Mischwälder (hoch)
- 08292 naturnahe Laubwälder und Laub- Nadel- Mischwälder mit heimischen Baumarten, frischer und/oder reicher Standorte (hoch)

-  08300 Laubholzforste (mittel)
- 08310 Eichenforste (mittel)
- 08312 Eichenforste mit Buche (mittel)
- 08316 Eichenforste mit Birke (mittel)
- 08319 Eichenforste mit mehreren Laubholzarten (mittel)
- 08320 Buchenforste (mittel)
- 08340 Robinienforste (mittel)
- 08350 Pappelforste (mittel)
- 08360 Birkenforste (mittel)
- 08361 Birkenforste mit Eiche (mittel)
- 08369 Birkenforste mit mehreren Laubholzarten (mittel)
- 08500 Laubholzforste mit Nadelholzarten (mittel)
- 08518 Eichenforste mit Kiefer (mittel)
- 08548 Robinienforste mit Kiefer (mittel)
- 08568 Birkenforste mit Kiefer (mittel)

-  08460 Lärchenforste (gering - mittel)
- 08470 Fichtenforste (gering - mittel)
- 08480 Kiefernforste (gering - mittel)
- 08680 Kiefernforste mit Laubholzarten (gering - mittel)
- 08681 Kiefernforste mit Eiche (gering - mittel)
- 08689 Kiefernforste mehreren Laubholzarten (gering - mittel)


09 Äcker

-  09130 Intensiväcker (sehr gering)
- 09140 Ackerbrachen (gering)

10 Biotope der Grün- und Freiflächen

-  10101 Parkanlagen, Grünanlagen (gering)
- 10102 Friedhöfe (gering)
- 10110 Gärten und Gartenbrachen, Grabeland (sehr gering)
- 10111 Gärten (sehr gering)
- 10112 Grabeland (sehr gering)
- 10113 Gartenbrache (sehr gering)
- 10124 Energieleitungsstrassen (gering)
- 10150 Kleingartenanlagen (sehr gering)
- 10171 Sportplätze (sehr gering)
- 10173 Reitplätze (offener Boden) (sehr gering)
- 10240 Dorfanger (sehr gering)
- 10250 Wochenend- und Ferienhausbebauung, Ferienlager (sehr gering)


11 Sonderbiotope

-  11161 Steinhäufen und -Wälle, unbeschattet (sehr hoch)
- 11250 Baumschulen, Erwerbsgartenbau (sehr gering)

12 Bebaute Gebiete, Verkehrsanlagen und Sonderflächen

-  12260 Einzel- und Reihenhausbauung (sehr gering)
- 12280 Kleinsiedlung und ähnliche Strukturen (sehr gering)
- 12290 dörfliche Bebauung / Dorfkern (sehr gering)
- 12310 Industrie-, Gewerbe-, Handels- u. Dienstleistungsflächen, in Betrieb (keine Bewertung)
- 12330 Gemeinbedarfsflächen (sehr gering)
- 12400 Landwirtschaft und Tierhaltung (keine Bewertung)
- 12500 Ver- und Entsorgungsanlagen (keine Bewertung)
- 12510 Wasserwerk (keine Bewertung)
- 12520 Kraftwerk (sehr gering)
- 12630 Autobahnen und Schnellstraßen (keine Bewertung)
- 12641 Parkplätze, nicht versiegelt (keine Bewertung)
- 12642 Parkplätze, teilversiegelt (keine Bewertung)
- 12660 Bahnanlagen (keine Bewertung)
- 12700 anthropogene Sonderflächen (keine Bewertung)
- 12710 Müll-, Bauschutt- und sonstige Deponien (keine Bewertung)
- 12711 Müll-, Bauschutt- und sonstige Deponien, in Betrieb (keine Bewertung)
- 12713 Müll-, Bauschutt- und sonstige Deponien, frisch abgedeckt (sehr gering)
- 12714 Müll-, Bauschutt- und sonstige Deponien, erkennbar bewachsen (sehr gering)
- 12720 Aufschüttungen und Abgrabungen (sehr gering)
- 12730 Bauflächen / Baustellen (keine Bewertung)
- 12740 Lagerflächen (keine Bewertung)
- 12831 Ruinen (sehr gering)

-  12660 Bahnanlagen (keine Bewertung)

 Grenze des Untersuchungsgebietes

 Grenze der Ortsteile

Schutzstatus

§ Geschützter Biotoptyp nach § 30 BNatSchG i.V.m. § 18 BbgNatSchAG
 §§ Geschützt nach § 29 BNatSchG i.V.m. § 17 BbgNatSchAG (Alleen)
 (§) in bestimmten Ausbildungen nach § 30 BNatSchG i.V.m. § 18 BbgNatSchAG geschützt

(Bewertung der Biotoptypen in Klammern)

Landschaftsplan Gemeinde Ahrensfelde															
Planstand Oktober 2013															
Auftraggeber: Gemeinde Ahrensfelde Lindenberger Straße 1 16356 Ahrensfelde		Karte 7: Biotoptypen Legende													
Entwurfsbearbeitung: trias Planungsgruppe Schönfließ Str. 84 16548 Glienicke/Nordbahn Fon: 033056/76501 Fax: 033056/76581 e-mail: info@trias-planungsgruppe.com		<table border="1" style="width: 100%; border-collapse: collapse;"> <thead> <tr> <th style="width: 30%;"></th> <th style="width: 20%;">Datum</th> <th style="width: 20%;">Zeichen</th> <th style="width: 30%;"></th> </tr> </thead> <tbody> <tr> <td>bearbeitet</td> <td>10/2011</td> <td>Me, Ju</td> <td></td> </tr> <tr> <td>gezeichnet</td> <td>10/2011</td> <td>Ju</td> <td></td> </tr> </tbody> </table> Maßstab 1 : 10.000			Datum	Zeichen		bearbeitet	10/2011	Me, Ju		gezeichnet	10/2011	Ju	
	Datum	Zeichen													
bearbeitet	10/2011	Me, Ju													
gezeichnet	10/2011	Ju													