


## Naturschutzfachliche Maßnahmen







 M1: Kennzeichnung der nach § 32 BbgNatSchG geschützten Biotope

## Naturschutzfachliche Erfordernisse an Siedlung, Verkehr, sonstige Infrastruktur

### Erfordernisse ohne Darstellung

- E1: Flächenschonendes Bauen, Teilversiegelung von Nebenflächen
- E3: Erhalt von Bäumen und Sträuchern in Siedlungsgebieten
- E6: Ortsangepasste ländliche Bauentwicklung
- E8: Untersuchung und ggf. Sicherung von Fledermausquartieren bei Baumaßnahmen an Bestandsgebäuden
- E9: Erhalt der Nistplätze von Gebäudebrütern
- E10: Versickerung von Niederschlagswasser
- E11: Anlage von Schutzpflanzungen entlang von Autobahnen und Bundesstraßen
- E13: Errichtung von Amphibienschutz und -leiteinrichtungen an Kreuzungen der Laichwanderwege der Amphibien mit Hauptverkehrswegen
- E14: Erhalt von Baumstubben, Anlage von Lesesteinhaufen und Trockenmauern in den Siedlungsgebieten

### Erfordernisse mit Darstellung







-  E2: Untersuchung und Sanierung von Altlasten in Gebieten mit hoher Grundwassergefährdung
-  E4: Pflege und Entwicklung der Alleen und Baumreihen
-  E5: Neuanlage von Alleen und Baumreihen
-  E7: Pflege des Lenné - Parks Blumberg
-  E12: Anlage von Sichtschutzpflanzungen um Gewerbe-, Verkehrs- und sonstige das Landschaftsbild beeinträchtigende Anlagen
-  E26: Erhalt und Entwicklung von Hecken, Feldgehölzen, Baumreihen und Einzelgehölzen auf ausgeräumten Ackerflächen.

## Naturschutzfachliche Erfordernisse an Landwirtschaft, Fischereiwirtschaft

### Erfordernisse ohne Darstellung

- E14: Anlage von Lesesteinhaufen und belassen von Baumstümpfen im Bereich von Feldrainen
- E15: Verzicht auf Kahlschlag auf Waldstandorten und Grünlandumbruch auf Flächen mit hoher oder sehr hoher Erosionsgefahr
- E16: Vermeidung von Grundwasserabsenkungen und Entwässerungen
- E19: Meliorationsmaßnahmen und Grundwasserabsenkungen vermeiden
- E21: Angepasste Bewirtschaftung auf Flächen mit erhöhter Wassererosion
- E22: Extensivierung von Acker- und Grünlandflächen
- E23: Abstimmung von Mahdterminen mit Brutzeiten der Wiesenbrüter
- E23a: Mahd nicht vor 15.08 (Wachtelkönig)
- E23b: Mahd nicht vor 15.07 (sonstige Wiesenbrüter)
- E25: Extensivierung von Grünland auf Feucht- und Trockenstandorten

### Erfordernisse mit Darstellung



-  E 17: Extensivierung von Äckern auf Grenzertragsstandorten
-  E 18: Einrichten von Uferschutzzonen an Stand- und Fließgewässern im Bereich von Ackerflächen
-  E20: Vermeidung Gehölzpflanzungen und Bauwerken in Nord-Süd - Richtung in Lindenberg und den Ackerflächen nördlich von Ahrensfelde
-  E24: Anpflanzung von Schutzhecken gegen Winderosion sowie einhalten einer engen Fruchtfolge mit konstanter Vegetationsbedeckung, keine Schwarzbrachen
-  E25: Extensivierung von Grünland auf Feuchtstandorten
-  E27: Erhalt, Pflege und Neuanlage von Streuobstwiesen

## Naturschutzfachliche Erfordernisse an Forstwirtschaft, Jagd

### Erfordernisse ohne Darstellung

- E28: Verzicht auf Kahlschlag auf Waldstandorten
- E30: Nutzungsaufgabe/ -extensivierung auf Waldflächen mit strukturreichen Altholzbeständen
- E31: Nutzungsextensivierung, Waldumbau und langfristige Nutzungsaufgabe auf Standorten mit geringem oder sehr geringem Ertragspotential
- E33: Auflichtung von Waldbeständen an Südufern von Laichgewässern
- E34: Belassen von Totbäumen
- E35: Anlage von strukturierten Waldrändern in den Grenzbereichen zur offenen Landschaft

### Erfordernisse mit Darstellung


-  E 29: Dauerhafter Erhalt Naturnaher Buchen- und Eichenwälder
-  E32: Umwandlung reiner Nadelforsten in Laub-Mischwälder

## Naturschutzfachliche Erfordernisse an die Wasserwirtschaft

### Erfordernisse ohne Darstellung



- E19: Meliorationsmaßnahmen und Grundwasserabsenkungen vermeiden
- E36: Keine Einleitung von Abwasser in Oberflächengewässer
- E37: Verringerung der Unterhaltungsmaßnahmen an Gräben auf ein Minimum. Ermöglichen einer natürlichen Gewässerdynamik
- E38: Pflege und Entwicklung von Feldsöllen

### Erfordernisse mit Darstellung

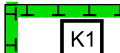
-  E 18: Einrichten von Uferschutzzonen an Stand- und Fließgewässern im Bereich von Ackerflächen

## Naturschutzfachliche Erfordernisse an Erholung und Tourismus


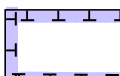
### Erfordernisse mit Darstellung

-  E7: Pflege des Lenné - Parks Blumberg
-  E39: Erweiterung des vorhandenen Rad- und Wanderwegenetzes

## Flächen für Maßnahmen zum Schutz, zur Pflege und zur Entwicklung von Boden, Natur und Landschaft


-  K1: Entsiegelung alte Gärtnerei Birkholzer Straße, Blumberg
- K2: Ackerextensivierung angrenzend an die Falkenberger Rieselfelder
- K3: Erweiterung des Biotopkomplex Seegrabenwiesen, Lindenberg
- K4: Biotopverbund nördlich von Mehrow

## Nachrichtliche Übernahmen

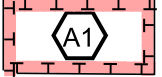
-  Abgrenzung Bewirtschaftungserlass FFH - Gebiet "Börnicke"
-  Aufforstungsflächen im Rahmen Planfeststellungsverfahren B 158 (noch im Verfahren)

## Darstellungen für Ausgleichs- und Ersatzmaßnahmen der alten Teil- Landschaftspläne

### Maßnahmen ohne flächige Darstellung

-  A1: Schutz von Feuchtstandorten und Kleingewässern, Pflege und Entwicklung von Kleingewässern
- A9: Ortsrandentwicklung
- A14: Wiederherstellung Sölle / Hohlformen
- A16: Wildobstwiese
- A17: Erweiterung Biotopkomplex Seegrabenwiese
- A18: Entwicklung Brachflächen / Rückbau von Anlagen
- A19: Allee- bzw. Gehölzpflanzung
- A20: Entwicklung Dorfbauer
- A21: Innerörtlicher Grünzug

### Maßnahmen mit flächiger Darstellung

-  A1: Schutz von Feuchtstandorten und Kleingewässern, Pflege und Entwicklung von Kleingewässern
- A2: Gelenkte Sukzession
- A3: Waldrandentwicklung
- A4: Gehölz- bzw. Heckenpflanzung
- A5: naturnahe Gestaltung der Fließgewässer
- A6: Weg- oder Feldraine / Biotopverbund
- A7: Wiederanlage von Grünland
- A8: Entwicklung und Pflege von Feuchtwiesen / Wiedervernässung
- A9: Ortsrandentwicklung
- A10: Aufwertung vorhandener Freiflächen
- A11: Bewaldung / Aufforstung
- A12: Entwicklung von Extensivgrünland
- A13: Rückbau landwirtschaftlicher Anlagen
- A15: Wiederherstellung Fließgräben
- A18: Entwicklung Brachflächen / Rückbau von Anlagen

■ ■ ■ ■ Grenze des Untersuchungsgebietes

■ ■ ■ ■ Grenze der Ortsteile

## Landschaftsplan Gemeinde Ahrensfelde

**Planstand Oktober 2013**

Auftraggeber:

**Gemeinde Ahrensfelde**

Lindener Straße 1  
16356 Ahrensfelde

Karte 10:  
Entwicklungskonzept  
Legende

Entwurfsbearbeitung:

**trias**  
**Planungsgruppe**

Schönfließer Str. 84 16548 Glienicke/Nordbahn  
Fon: 033056/76501 Fax: 033056/76581  
e-mail: info@trias-planungsgruppe.com

Datum Zeichen

bearbeitet	02/2013	Me, Ju
------------	---------	--------

gezeichnet	02/2013	Ju
------------	---------	----

Maßstab 1 : 10.000