

FNP Ahrensfelde

ANLAGE 1 : Teilplan 1 - OT Ahrensfelde, OT Lindenberge (Planstand: 10/2013)

Geplante Flächen / Bauflächenentwicklung








- | | | | |
|---|---------------------------------------|---|---|
|  | Wohnbauflächen |  | Entlastende Darstellung
sonst. Grün-/Freiil. |
|  | Sonderbauflächen
Reiten/Hundesport |  | Bauflächen/Bestand |
|  | gemischte Baufl. |  | Plangebietsgrenzen
BP mit Baulandreserve |
|  | gewerbliche Baufl. | | |
|  | Fl. für Gemeinbedarf | | |

A1 - L11 Nummerierung nach Ortsteilen gem. Liste (Planerstellung unmaßstäblich)

FNP Ahrensfelde

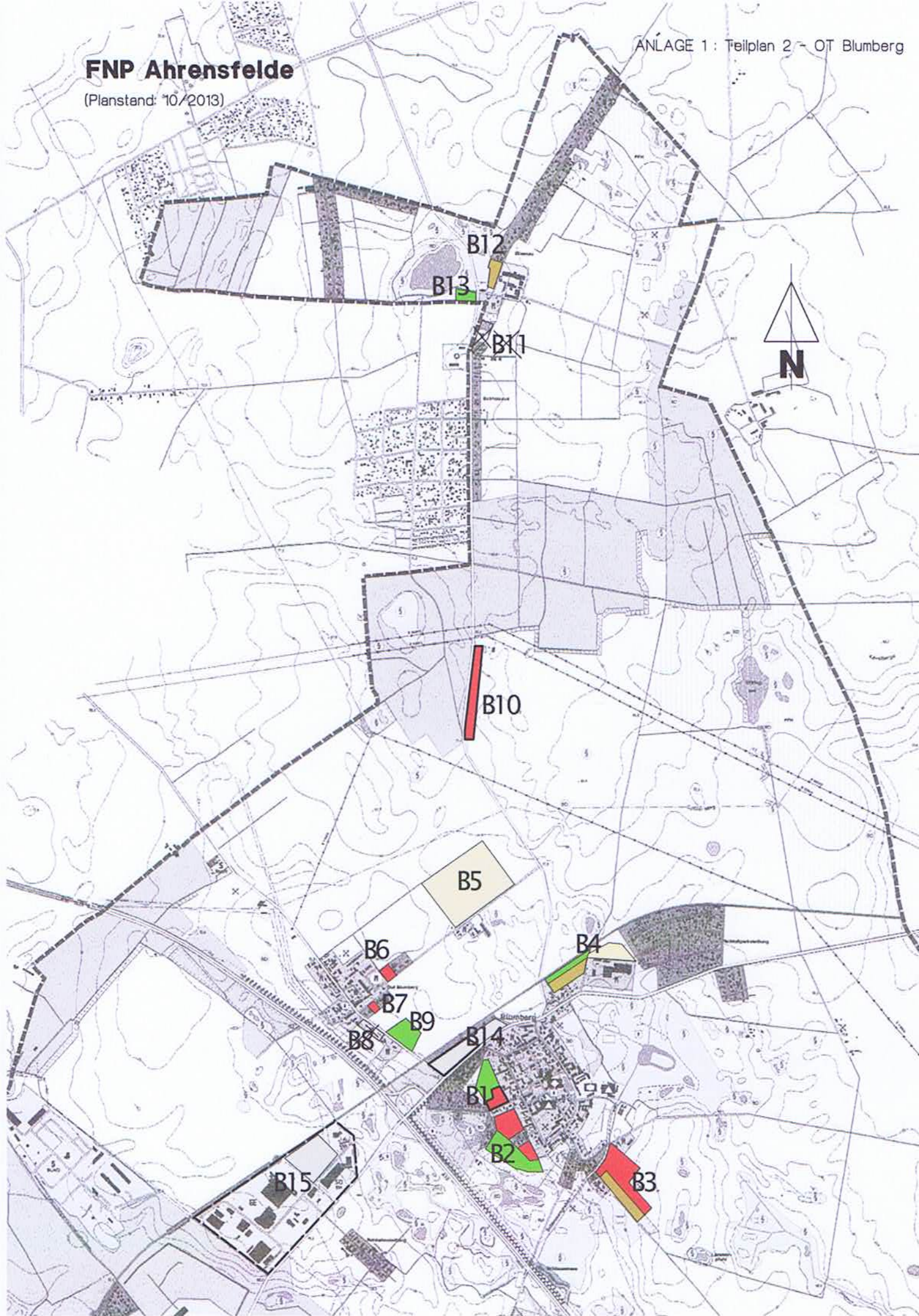
ANLAGE 1 : Teilplan 2 - OT Blumberg

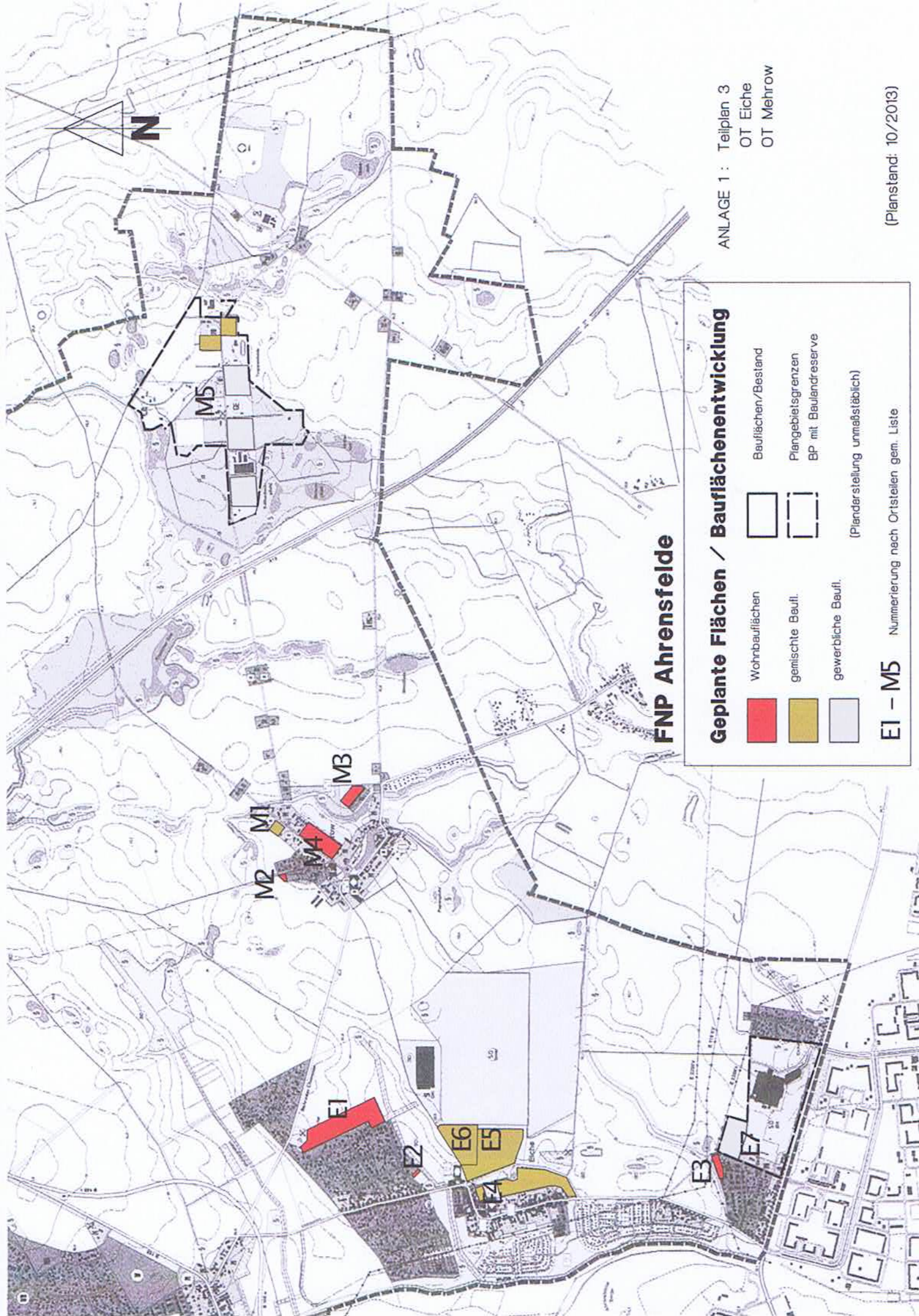
LEGENDE

Geplante Flächen / Bauflächenentwicklung		(Plandarstellung unmaßstäblich)
	Wohnbauflächen	
	gemischte Baufl.	
	gewerbliche Baufl.	
	sonst. Grün-/Freifl.	
	Fl. für Landwirtschaft	
	<u>Entlastende Darstellung:</u>	 Bauflächen/Bestand
		 BP mit Baulandreserve Plangebietsgrenzen
B1 – B15	Nummerierung nach Ortstellen gem. Liste	B8+B11 entfallen

FNP Ahrensfelde

(Planstand: 10/2013)





N

FNP Ahrensfelde

Geplante Flächen / Bauflächenentwicklung

- | | |
|--|---|
| Wohnbauflächen | Bauflächen/Bestand |
| gemischte Baufl. | Plangebietsgrenzen
BP mit Baulandreserve |
| gewerbliche Baufl. | (Pflastersteilung unmaßstäblich) |

E1 - M5 Nummerierung nach Ortsteilen gem. Liste

ANLAGE 1 : Teilplan 3
 OT Eiche
 OT Mehrow

(Planstand: 10/2013)